

Investor:

je totožný
s žadatelem

Vaše značka:

Číslo jednací: **VAK/V/2024/0726**

Vyřizuje: **Andrea Vlasáková**

Telefon: **569430233, 739605439**

E-mail: **vlasakova@vakhb.cz**

Žadatel:

Bc. Blanka Havlíčková

Bc. Blanka Havlíčková

Libochovice 815

41117 Libochovice

Název akce: **II/336 Dolní Pohled'**

Důvod akce / žádosti: **Vyjádření k existenci sítí (zjištění sítí)**

Zájemové území

Obec:

Horka II

Katastr:

Horka nad Sázavou

Datum vydání vyjádření: **07.05.2024**

Platnost tohoto vyjádření: **07.05.2025 (12 měsíců)**

V dané lokalitě se **nachází** vodohospodářské inženýrské sítě a vodohospodářské zařízení ve správě společnosti Vodovody a kanalizace Havlíčkův Brod, a.s. (dále jen VAK HB) - viz přiložená situace.

Vyjádření k existenci sítí **není** souhlas se stavbou, s napojením na infrastrukturu v naší správě, ani vyjádření k projektové dokumentaci.

- Toto vyjádření k existenci sítí neslouží jako souhlas s projektovou dokumentací, rovněž tak neslouží pro účely jednání se stavebním úřadem.**

Zpracovaná projektová dokumentace v jednotlivých stupních **musí být VAK HB předložena k odsouhlasení** a musí být k ní vydáno samostatné vyjádření.

Upozorňujeme, že průběhy vedení sítí jsou orientační, stejně jako podkladová mapa v přiloženém snímku, která má rovněž pouze informativní charakter. Vyjádření je platné pouze pro zájemové území určené a vyznačené žadatelem a má pouze informativní charakter.

Případné nadmořské výšky uvedené v situaci jsou pouze orientační a VAK HB za ně nenese zodpovědnost.

Upozorňujeme, že se v uvedeném území mohou nacházet vodovodní a kanalizační přípojky, které jsou v majetku vlastníků napojených nemovitostí. K sítím, které nejsou ve správě společnosti VAK HB, a mohou se nacházet v uvedené lokalitě, vydává vyjádření jeho vlastník nebo provozovatel.

Při návrhu a provádění požadujeme při křížení a souběhu s jinými inženýrskými sítěmi dodržet předepsané odstupové vzdálenosti dle ČSN 73 6005 – Prostorové uspořádání sítí technického vybavení.

Na vodovodní řady a kanalizační stoky se dle § 23 zákona č. 274/2001 Sb. o vodovodech a kanalizacích ve znění pozdějších předpisů vztahuje ochranné pásmo, které je vymezeno vodorovnou vzdáleností od vnějšího líce stěny potrubí na obě strany, a to 1,5 m u vodovodních řadů a kanalizačních stok průměru 500 mm včetně a 2,5 m u vodovodních řadů a kanalizačních stok nad průměr 500 mm. V ochranném pásmu

vodovodního řadu nebo kanalizační stoky je možné:

- a) provádět zemní práce, stavby, umísťovat konstrukce nebo jiná podobná zařízení či provádět činnosti, které omezují přístup k vodovodnímu řadu nebo kanalizační stoce nebo které by mohly ohrozit jejich technický stav nebo plynulé provozování,
 - b) vysazovat trvalé porosty,
 - c) provádět skládky mimo skládek jakéhokoliv odpadu,
 - d) provádět terénní úpravy,
- jen s písemným souhlasem vlastníka vodovodu nebo kanalizace, popřípadě provozovatele.

Vyjádření je platné pouze pro zájmové území určené a vyznačené žadatelem a taktéž pro stanovený účel. V případě, že budou práce zahájeny po uplynutí doby platnosti tohoto vyjádření, nelze toto vyjádření použít jako podklad pro zahájení prací a je třeba požádat o vydání nového nebo prodloužení stávajícího vyjádření.

Toto vyjádření pozbývá platnosti:

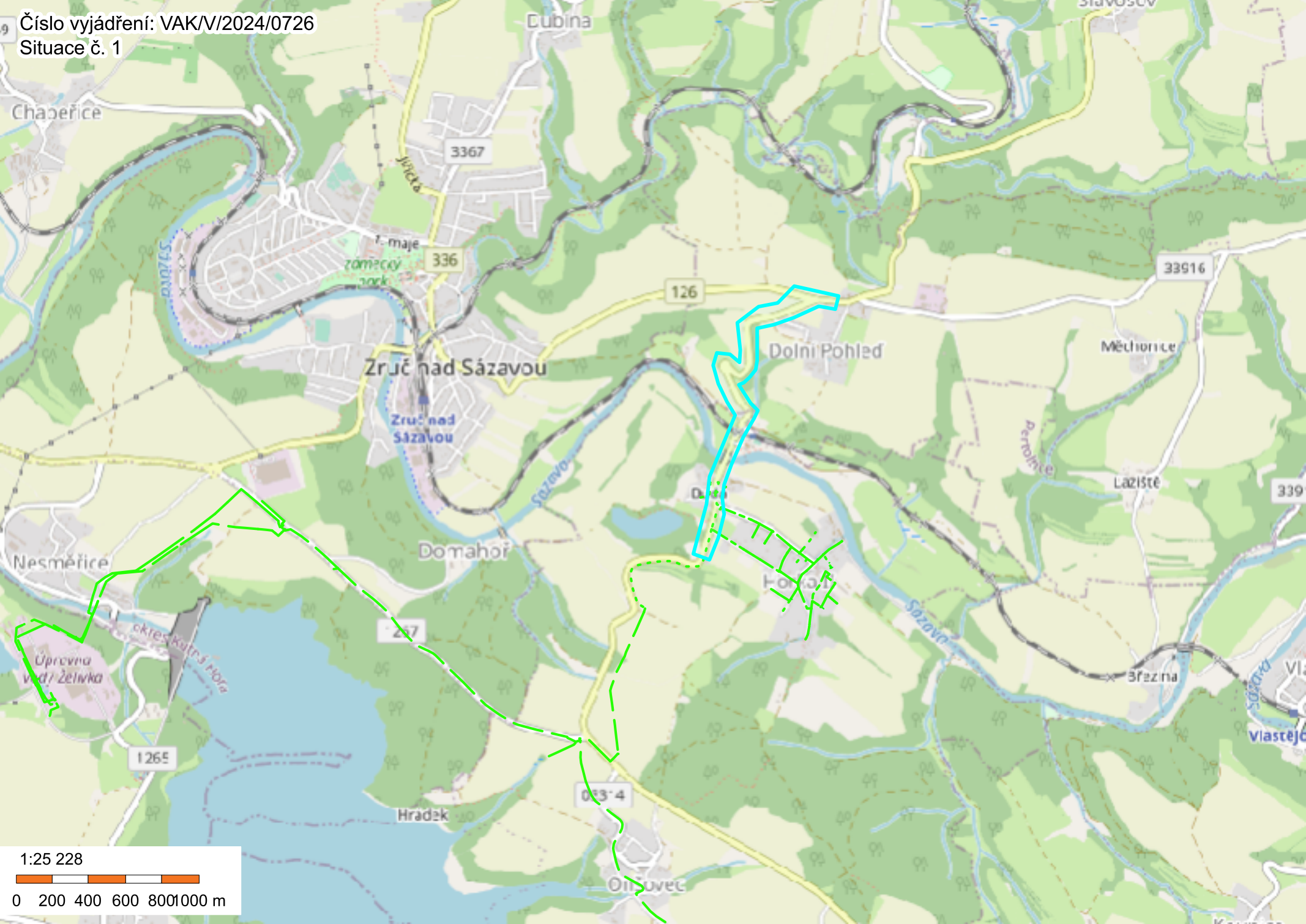
- uplynutím doby platnosti vyjádření
- změnou rozsahu vyznačeného území
- změnou účelu vyjádření uvedeného v žádosti

Přílohy:






















počet příloh: 3

souborové přílohy:

- Situace č. 2.dgn (příloha vyjádření)
(SHA1: fed3e5cef44262dc0266983508eb8e6543638125)
- Situace č. 1.pdf (příloha vyjádření)
(SHA1: 5ff74aadb0433c40da90c697c80ffcb5e5e342b3)
- LEGENDA.pdf (legenda/interní příloha)
(SHA1: 0db7ac86a84e5aaa6b45fe4d4803017fff1547b3)



LEGENDA INŽENÝRSKÝCH SÍTÍ

	Vodovod – geodeticky zaměřený
	Vodovod – orientační zakres dle povrchových znaků
	Vodovod – orientační zakres
	Naznačení vodovodní přípojky - orientační zakres
	Splašková kanalizace – geodeticky zaměřená
	Splašková kanalizace – orientační zakres dle povrchových znaků
	Splašková kanalizace – orientační zakres
	Naznačení splaškové kanalizační přípojky - orientační zakres
	Jednotná kanalizace – geodeticky zaměřená
	Jednotná kanalizace – orientační zakres dle povrchových znaků
	Jednotná kanalizace – orientační zakres
	Naznačení jednotné kanalizační přípojky - orientační zakres
	Dešťová kanalizace – geodeticky zaměřená (není ve správě Vak HB)
	Dešťová kanalizace – orientační zakres dle povrchových znaků (není ve správě Vak HB)
	Dešťová kanalizace – orientační zakres (není ve správě Vak HB)
	Naznačení dešťové kanalizační přípojky - orientační zakres (není ve správě Vak HB)
	Elektrické vedení (ve správě Vak HB)
	Veřejné osvětlení podzemní – orientační zakres (ve správě Vak HB)
	Veřejné osvětlení nadzemní – orientační zakres (ve správě Vak HB)
	Plynovod (ve správě Vak HB)
	Ostatní sítě, které nejsou ve správě Vak HB